

Tây Ninh, ngày 15 tháng 6 năm 2018

BIÊN BẢN LÀM VIỆC

Theo Thư mời họp số 1479/TM-SXD ngày 08/6/2018

Thực hiện nội dung tại Thư mời họp số 1479/TM-SXD ngày 08/6/2018 của Sở Xây dựng về việc tổ chức khảo sát, đánh giá hiện trạng khai thác khoáng sản làm vật liệu xây dựng thông thường trên địa bàn Huyện Dương Minh Châu, nội dung tổng hợp như sau:

I. Thành phần tham dự

1. Sở Xây dựng

- | | |
|--------------------------|--------------------------------------|
| - Bà Nguyễn Thị Ngọc Vui | Trưởng Phòng, Phòng KTVLXD, chủ trì; |
| - Ông Dương Minh Tâm | Chuyên viên, thư ký. |

2. Sở Tài nguyên và Môi trường

- | | |
|-------------------|--------------------------|
| Ông Cao Quốc Dũng | Chuyên viên, Phòng QLTN. |
|-------------------|--------------------------|

3. UBND Huyện Dương Minh Châu

- | | |
|--------------------|----------------------------|
| - Ông Trần Văn To | Chủ tịch. |
| - Ông Lê Khắc Điệp | Chánh Văn Phòng HĐND-UBND. |

4. Phòng Tài nguyên và Môi trường Huyện Dương Minh Châu

- | | |
|--------------------------|--------------|
| Ông Nguyễn Thị Ngọc Sang | Trưởng phòng |
|--------------------------|--------------|

5. Phòng Kinh tế và Hạ tầng Huyện Dương Minh Châu

- | | |
|---------------------|---------------|
| Ông Trần Thanh Dũng | Trưởng phòng. |
|---------------------|---------------|

6. UBND cấp xã

- | | |
|--------------------------|-----------------------------|
| - Ông Nguyễn Duy Phú | Chủ tịch xã Lộc Ninh. |
| - Ông Nguyễn Thanh Phong | Phó Chủ tịch xã Phước Minh. |
| - Ông Phan Quốc Huy | Phó Chủ tịch xã Suối Đá. |
| - Ông Lê Minh Phương | Phó Chủ tịch xã Phước Ninh. |
| - Ông Bàn Minh Lợi | Địa chính xã Phan. |

II. Nội dung

- Khảo sát hiện trạng khai thác khoáng sản làm vật liệu xây dựng thông thường trên địa bàn Huyện Dương Minh Châu theo Quyết định số 52/2013/QĐ-UBND ngày 26/11/2013 của UBND tỉnh phê duyệt Quy hoạch thăm dò, khai thác, sử dụng khoáng sản làm vật liệu xây dựng thông thường than bùn tỉnh Tây Ninh giai đoạn 2013 - 2015, tầm nhìn đến năm 2020.

- Kiểm tra thực địa các vị trí do UBND Huyện Dương Minh Châu đề nghị bổ sung vào Quy hoạch mới.

III. Nội dung thống nhất

Sau cuộc họp, các thành viên thống nhất các nội dung như sau:

1. Rà soát các điểm mỏ tại Quyết định số 52/2013/QĐ-UBND ngày 26/11/2013 của UBND tỉnh phê duyệt Quy hoạch thăm dò, khai thác, sử dụng khoáng sản làm vật liệu xây dựng thông thường than bùn tỉnh Tây Ninh giai đoạn 2013 - 2015, tầm nhìn đến năm 2020 (Quy hoạch 52)

a) Sét gạch ngói, tổng: 03 điểm mỏ, trong đó:

a.1) Loại ra khỏi Quy hoạch 52

- Số hiệu 109, S = 3,68 ha; S_{đã cấp} = 0 ha; S_{còn lại} = 3,68 ha; lý do: Diện tích nhỏ hơn 4 ha.

- Số hiệu 121, S = 2,44 ha; S_{đã cấp} = 0 ha; S_{còn lại} = 2,44 ha; lý do: Diện tích nhỏ hơn 4 ha.

- Số hiệu 127, S = 5,89 ha; S_{đã cấp} = 0 ha; S_{còn lại} = 5,89 ha; lý do: Không có nhu cầu sử dụng sét gạch ngói, để làm việc khác có hiệu quả hơn.

a.2) Các điểm mỏ tại Quy hoạch 52 chuyển tiếp sang Quy hoạch mới: Không.

b) Đá xây dựng, tổng: 01 điểm mỏ, chuyển tiếp sang Quy hoạch mới

Số hiệu 155, S = 22,69 ha; S_{đã cấp} = 14,20 ha; (GPKT số 2288/GP-UBND ngày 03/10/2017 cho Công ty Cổ phần Khoáng sản Fico Tây Ninh), S_{còn lại} = 8,49 ha và không chuyển tiếp sang Quy hoạch mới; Lý do: UBND tỉnh đã thu hồi.

c) Cát xây dựng, tổng: 07 điểm mỏ, gồm:

c.1) Loại ra khỏi Quy hoạch 52

Số hiệu 136, 155; lý do: Ảnh hưởng đến dân sinh.

c.2) Các điểm mỏ tại Quy hoạch 52 chuyển tiếp sang Quy hoạch mới: Các số hiệu 77, 102, 73, 90, 78.

d) Vật liệu san lấp, tổng: 24 điểm mỏ, trong đó:

d.1) Loại ra khỏi Quy hoạch 52

Các số hiệu 110, 122, 126, 88, 89, 97, 101, 91, 103, 118, 119, 117, 111, 148, 142, 135, 152, 160, 169, 168, 154, 159.

c.2) Các điểm mỏ tại Quy hoạch 52 đề xuất xem xét chuyển tiếp sang Quy hoạch mới

- Số hiệu 104, S = 4,2 ha, S_{đã cấp GPKT} = 3,17 ha (GPKT số 1595/GP-UBND ngày 13/7/2015 cho Công ty TNHH Duy Nhật); S_{còn lại} = 1,03 ha; Lý do: UBND tỉnh đã cấp giấy phép thăm dò, phê duyệt trữ lượng.

- Số hiệu 172, S = 4,88 ha, S_{đã cấp GPKT} = 1,79 ha (GPKT số 1180/GP-UBND ngày 16/5/2016 cho DNTN Tam Phương); S_{còn lại} = 3,09 ha; Ghi chú: Huyện sẽ có báo cáo sau.


2. Đề xuất vào Quy hoạch mới

- Diện tích 100 ha do UBND huyện đề xuất thuộc vùng đất bán ngập trong lòng Hồ Dầu Tiếng, có cao trình 24.4 m trở xuống, tại ấp Phước Lợi 2, xã Suối Đá: Sẽ tổ chức đi kiểm tra thực địa sau.

- Thống nhất đi kiểm tra thực địa 05 vị trí mỏ đất san lấp theo đề xuất tại Báo cáo số 97/BC-UBND ngày 17/4/2018 của UBND Huyện Dương Minh Châu.

Biên bản làm việc được lập tại thực địa lúc 11 giờ 50 phút ngày 15/6/2018 được lập thành 05 bản.

Chủ trì



Nguyễn Thị Ngọc Vui

UBND Huyện Dương Minh Châu




Lê Khắc Điệp

Sở Tài nguyên và Môi trường




Cao Quốc Dũng

**Phòng Tài nguyên và Môi trường
Huyện Dương Minh Châu**



Nguyễn Thị Ngọc Sang

**Phòng Kinh tế và Hạ tầng
Huyện Dương Minh Châu**



Trần Thanh Dũng

